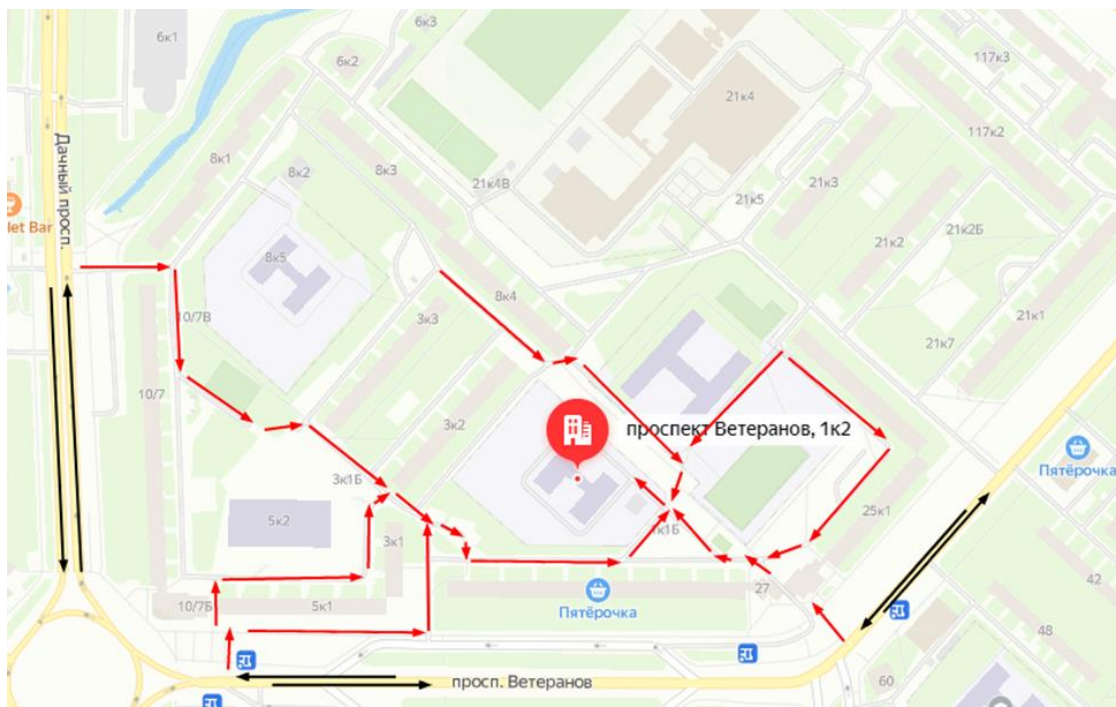
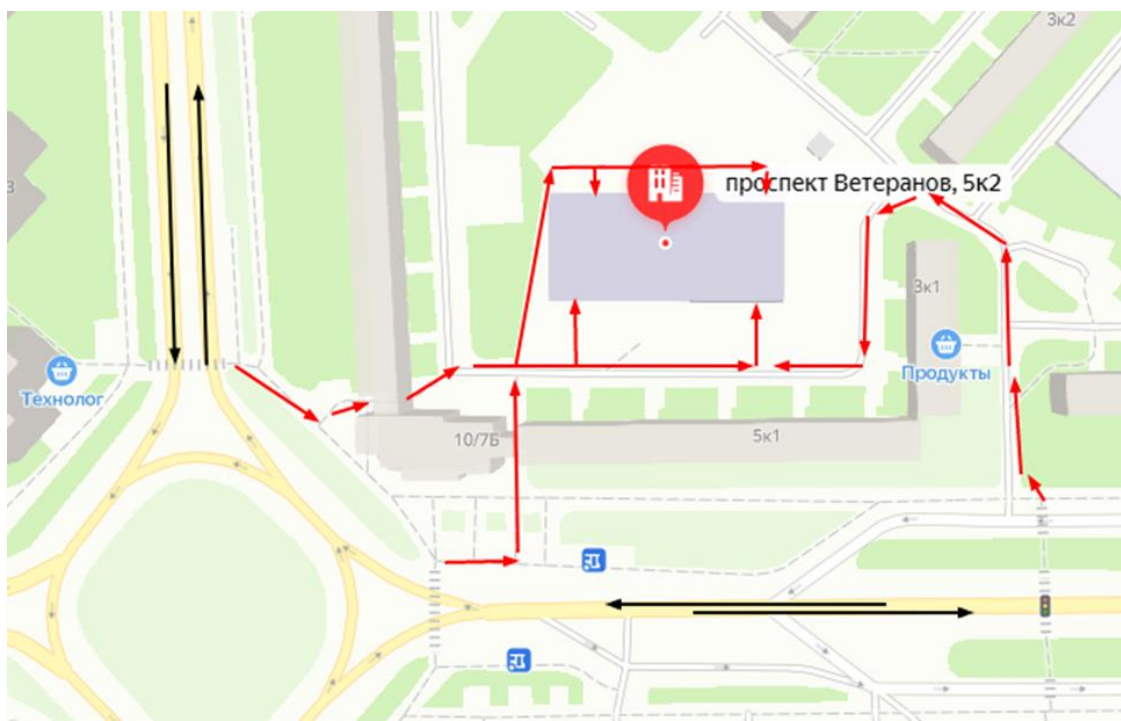









План-схема района расположения образовательного учреждения и путей движения транспортных средств и детей (обучающихся)

ГБДОУ № 52 – первый корпус



ГБДОУ № 52- второй корпус



-  Движение транспортных средств
-  Движение детей (воспитанников) в /из образовательное учреждение
-  Движение детей (воспитанников) в /из образовательное учреждение
-  Проезжая часть
-  Жилая застройка
-  Тротуар
-  Наземный пешеходный переход